

**SISTEMA DE ESTIMACIONES AGRÍCOLAS
CENTRO - NORTE
PROVINCIA DE SANTA FE
- SEA -**



INFORME

- Nº 765 -

Período: 18/2/2026 al 24/2/2026

AUSPICIAN



*“Ciclo del maíz temprano bajo condiciones ideales,
continúo dando resultados”*



♦ *Lote con girasol; en plena etapa de R9 (madurez fisiológica), con buen desarrollo de capítulos, en el suroeste del departamento San Martín.*



♦ *Lote con maíz temprano (de primera); en pleno proceso de cosecha, uniforme, muy buen estado, en el centro del departamento Castellanos.*



♦ *Lote con soja temprana (de primera), en etapa de R5 (comienzo de llenado de semilla en nudo), en el centro del departamento San Jerónimo.*



◆ *Lote con soja tardía (de segunda), en etapa de floración, con buena disponibilidad de agua útil, en el centro oeste del departamento Las Colonias.*



◆ *Lote con maíz tardío (de segunda), en etapa de desarrollo vegetativo, uniforme, en muy buen estado, en el centro sur del departamento General Obligado.*



◆ *Lote con algodón, en pleno proceso de floración, con síntomas de déficit hídrico y estrés térmico, en el centro norte del departamento General Obligado.*

Imágenes de:

- girasol:
 - en plena etapa de R9 (madurez fisiológica), con buen desarrollo de capítulos;
- maíz temprano (de primera):
 - en pleno proceso de cosecha, uniforme, muy buen estado;
- soja temprana:
 - en etapa de R5 (comienzo de llenado de semilla en nudo);
- soja tardía (de segunda):
 - en etapa de floración, con buena disponibilidad de agua útil;
- maíz tardío (de segunda):
 - en etapa de desarrollo vegetativo, uniforme, en muy buen estado;
- algodón:
 - en pleno proceso de floración, con síntomas de déficit hídrico y estrés térmico.

Que mostraron la realidad semanal de cada cultivo, desde el 18/2/2026 hasta las 20 h del 24/2/2026, en todo el SEA.

El clima comenzó estable, despejado, con el transcurso de las horas pasó de parcialmente nublado a totalmente cubierto. A inicios del jueves 19, inestabilidad climática, precipitaciones con cierta uniformidad y distribución geográfica, durante varios días, situación que permaneció hasta fines del lunes 23. A posteriori, buenas condiciones, estabilidad, soleado, buen tiempo hasta el final del período. Las temperaturas fluctuaron entre mínimas de 18 a 26 °C y máximas de 23 a 37 °C.

Los montos de agua caída acumulados, con promedios mínimos y máximos, fueron los siguientes:

| DEPARTAMENTO | PRECIPITACIONES | | | | Observaciones (puntualmente en un solo evento) |
|------------------|--------------------|--------------------|-------------------|-----------|---|
| | Mínimos (en mm) | Máximos (en mm) | Días de llovía | Cobertura | |
| Nueve de Julio | 0 | 0 | 0 | 0% | |
| Vera | 0 | 0 | 0 | 0% | |
| General Obligado | 1 | 18 | 1 | 35% | |
| San Cristóbal | 16 | 34 | 1 | 40% | |
| San Justo | 0 | 0 | 0 | 0% | |
| San Javier | 1 | 26 | 1 | 90% | |
| Castellanos | 8 | 80 | 1 | 100% | |
| Las Colonias | 13 | 117 | 1 | 100% | |
| La Capital | 11 | 120 | 1 | 100% | |
| Garay | 1 | 60 | 1 | 100% | |
| San Martín | 10 | 135 | 1 | 100% | |
| San Jerónimo | 10 | 140 | 1 | 100% | |

Los aspectos enunciados, determinaron las diferentes realidades de toda el área, porcentajes medios - altos de humedad ambiente, amplitud térmica e inestabilidad climática, precipitaciones y chaparrones con irregular distribución geográfica, conformaron cuatro zonas con distintos montos pluviométricos, a saber:

- a) **superiores a 115 mm**: departamento Las Colonias, La Capital, San Martín y San Jerónimo;
- b) **entre 60 a 80 mm**: Garay y Castellanos;
- c) **inferiores a 50 mm**: General Obligado, San Cristóbal y San Javier;
- d) **sin registros**: Nueve de Julio, Vera y San Justo.

Los mayores impactos meteorológicos se produjeron en el centro este y sur del SEA y condicionaron **la normalidad, regularidad y ritmo** de las actividades agrícolas. En los departamentos con menores registros o nulos se concretaron: aplicaciones de fertilizantes, herbicidas e insecticidas, cosecha de girasol, maíz temprano y monitoreos de los cultivos, las que se llevaron a cabo según las posibilidades de acceso a los campos.



Girasol: se sembraron **160.000 ha**, un 18 % más, que las 131.100 ha implantadas la campaña anterior.



Los cultivares de la oleaginosa en madurez fisiológica, presentaron **buen, muy buen a excelente estado, sin problemas** en el 90 % del área de estudio y el 10 % restante, bueno a regular. El **proceso de cosecha**, en el norte santafesino finalizó y **en el centro - sur, avanzó muy lento por las lluvias.**



Maíz temprano (de primera): se lograron **95.000 ha**, un 20 % más, que las 61.500 ha implantadas el año anterior.



Las muy buenas características ambientales favorecieron a los maizales durante el ciclo. Situación **ideal del 98 % de los cultivares en estados bueno, muy bueno o excelente, hasta la fecha sin complicaciones** y, el 2 % restante, en condiciones buenas a regulares. El proceso de cosecha, con rendimientos buenos a muy buenos, prosiguió a medida que las condiciones climáticas y los porcentajes de humedad de grano, lo permitieron.



Soja temprana (de primera): se sembraron **1.070.000 ha**, cifra un 3 % superior respecto a las 1.037.000 ha del ciclo 2024/2025.



La oleaginosa mostró buena germinación, emergencia y desarrollo vegetativo normal. **Precipitaciones muy oportunas en la etapa clave del cultivo - llenado de semilla en nudo -** cambiaron la realidad y generaron nuevas expectativas por los resultados, particularmente, en el área de mayor superficie sembrada.



Algodón: el proceso de implantación fue de un 22 a un 24 % menor que el anterior, que cubrió 106.100 ha.



El área algodonera santafesina recibió menores lluvias y sumado a las altas temperaturas que se produjeron, hicieron que la oleaginosa pierda turgencia, también hojas y estructuras reproductivas.

No se registraron plagas ni enfermedades hasta el momento, por lo que se recomendó a los productores, la realización de monitoreos, ante la posible presencia del picudo algodonero.



Sorgo granífero: La siembra finalizó con un total de **120.000 ha**, un 10% inferior a las 132.450 ha alcanzadas el año anterior. Reducción que se debió a los magros resultados obtenidos, como consecuencia del déficit hídrico sufrido durante las diferentes etapas fenológicas de evolución del cereal.



Soja tardía (de segunda): se implantaron **595.000 ha**, un 0,2 % superior a la pasada, que fue de 594.000 ha.



Hasta aquí, la oleaginosa tuvo buena germinación, crecimiento y desarrollo vegetativo, sin inconveniente alguno, solo que, en algunos sectores con suelos de menor aptitud agrícola y en departamentos del norte, se observó estrés hídrico y térmico, que se revertiría por las precipitaciones registradas.



☯ Maíz tardío (de segunda): en los departamentos del SEA, el nuevo ciclo del cereal presentó una intención de siembra de 90.000 ha, con un incremento del 22 %, aproximadamente unas 20.000 ha más que el anterior, que fue de 70.000 ha.

El proceso finalizó, con una superficie implantada de 89.000 ha, una 1.000 ha menos que lo estimado inicialmente. La última etapa de evolución del cereal estuvo influenciada por las condiciones ambientales.

Se realizaron las siguientes labores culturales:

- aplicación de fertilizantes,
- aplicación de herbicidas,
- aplicación de insecticidas,
- cosecha de girasol,
- cosecha de maíz temprano y
- tareas de seguimiento, control o evaluación.

Para el lapso comprendido entre el 25 de febrero y el 3 de marzo de 2026, los pronósticos prevén desde su comienzo, estabilidad climática, despejado, con el transcurso de los días pasaría de parcialmente nublado a totalmente cubierto, con algunas o bajas probabilidades de inestabilidad, precipitaciones de irregular uniformidad y distribución geográfica durante uno o dos días, situación que se revertiría a inicios del sábado 28. A posteriori, buenas condiciones, estabilidad, soleado, buen tiempo hasta el inicio del martes 3. Luego, aumentaría la inestabilidad y probabilidades de precipitaciones hasta el final del período. Las temperaturas fluctuarían entre mínimas de 16 a 24 °C y máximas de 25 a 39 °C.

GIRASOL

☞ El proceso de recolección del girasol prosiguió en los departamentos del centro del SEA muy lentamente, a medida que las condiciones físicas de los suelos y las posibilidades de acceso a los lotes, lo permitieron.


Con mayor superficie cosechada, se consolidaron los rendimientos obtenidos, cuyos montos oscilaron desde 20 a 24 qq/ha mínimos y máximos de 28 a 30 qq/ha, con lotes puntuales de 38 a 40 qq/ha.

Se observó el siguiente estado fenológico: R “estados reproductivos”, en R9 (madurez fisiológica, parte de atrás del capítulo y las brácteas de color amarillento o marrón oscuro).



♦ *Lote con girasol; en etapa R9 (madurez fisiológica), con buen a regular estado, en el suroeste del departamento La Capital.*

Cuadro N° 1: *situación del cultivo - Girasol - campaña 2025-2026 ... al 24/2/2026*

| Cultivo | Intención de siembra (ha) | Avance de siembra (%) | Superficie sembrada (ha) | Observaciones |
|--|---------------------------|-----------------------|--------------------------|--------------------------------|
|  Girasol | 156.000 | <u>100</u> | 160.000 | Madurez fisiológica y cosecha. |

MAÍZ TEMPRANO

☞ Los maizales de primera mantuvieron sus estados bueno a muy bueno, con lotes excelentes que expresaron todo su potencial, beneficiados por los contenidos de humedad de los suelos, la genética seleccionada y las diferentes estrategias de fertilización nitrogenada post emergencia, aplicadas. **La campaña se desarrolló hasta aquí, bajo características ambientales ideales para el cereal** y no se constató enfermedades, ni plagas.

La cosecha del maíz temprano - grano comercial - avanzó un par de días por las condiciones ambientales que reinaron, la alternancia inestabilidad - estabilidad, permitió un lento progreso.


Los rendimientos obtenidos oscilaron con promedios mínimos desde 50 a 54 qq/ha y máximos de 100 a 118 qq/ha, con lotes puntuales de 125 a 128 qq/ha.

Se detectaron los siguientes estados fenológicos: R “estados reproductivos” en R5 (grano dentado) y los más adelantados, en R6 (madurez fisiológica).



♦ Lote con maíz temprano; en etapa de madurez fisiológica, en el suroeste del departamento Castellanos.

Cuadro N° 2: *situación del cultivo - Maíz temprano - campaña 2025-2026 al 24/2/2026*

| Cultivo | Intención de siembra (ha) | Avance de siembra (%) | Superficie sembrada (ha) | Observaciones |
|--|---------------------------|-----------------------|--------------------------|----------------------------------|
|  Maíz temprano | 95.000 | <u>100</u> | 95.000 | Estados reproductivos y cosecha. |

SOJA TEMPRANA

☞ Los cultivares de soja temprana (de primera), progresaron en su crecimiento con una muy buena evolución de la estructura, la altura, el volumen de la masa foliar y la uniformidad de las plantas. Las que cursaron la fase de desarrollo vegetativo en forma normal, cerraron los entresurcos, florecieron y avanzaron en la etapa de fructificación. Hasta la fecha no se detectaron inconvenientes, dadas las condiciones ambientales que se sucedieron, solo se constató la presencia de arañuela y trips, por lo que se efectuaron oportunos controles, en determinados predios.


Se evaluó a un 98% de los lotes en estado bueno a muy bueno, siempre con algunos excelentes y el 2% restante, bueno a regular.

Se observaron los siguientes estados fenológicos: V “estados vegetativos”, V8 (8° nudo), V9 (9° nudo), R “estados reproductivos”, R1 (inicio de floración), R2 (floración con uno de los nudos superiores con hojas desarrolladas), R3 (vainas de 5 mm de longitud en nudo), R4 (vaina de 20 mm de longitud en nudo) y los más avanzados, en comienzo de R5 (comienzo de llenado de semillas en nudo, semilla de 3 mm de longitud).



◆ Lote con soja temprana; en etapa de fin de floración, en el centro del departamento Castellanos.

Cuadro N° 3: *situación del cultivo - Soja temprana - campaña 2025-2026 al 24/2/2026*

| Cultivo | Intención de siembra (ha) | Avance de siembra (%) | Superficie sembrada (ha) | Observaciones |
|--|---------------------------|-----------------------|--------------------------|-----------------------------------|
|  Soja temprana | 1.100.000 | <u>100</u> | 1.070.000 | Diferentes estados reproductivos. |

Agua Útil (AU) (00 - 20 cm)

En la superficie total del área de estudio, centro norte santafesino, constituida por los departamentos Nueve de Julio, Vera, General Obligado, San Cristóbal, San Justo, San Javier, Garay, Castellanos, Las Colonias, La Capital, San Martín y San Jerónimo, dada la segunda semana con precipitaciones de importantes montos acumulados, se constató en suelos de diferentes posiciones topográficas, particularmente más bajas, encharcamientos y anegamientos. En el resto, se observó muy buena infiltración de todos los milímetros de agua caídos.

La dinámica de los distintos escenarios ambientales y las particularidades locales de cada zona geográfica, determinaron la realidad de la cosecha gruesa. Además de dichos factores actuantes, las resoluciones de cada productor

agropecuario, las inversiones en tecnología y los distintos manejos particulares, determinaron las realidades del ciclo agrícola, ya definido para la campaña gruesa 2025 - 2026.

=====

Informantes que colaboran para la confección del presente informe:

Agradecimiento: a todos los Ingenieros Agrónomos y técnicos de las cooperativas, asesores privados y productores, ubicados en los distintos departamentos del área de estudio, centro - norte de la Provincia de Santa Fe.